














MIEJSCOWY PLAN ZAGOSPODAROWANIA PRZESTRZENNEGO GMINY PLESZEW - DLA CZĘŚCI WSI KUCZKÓW

SKALA 1:1000

RYSUNEK POMNIEJSZO DO FORMATU A-4

LEGENDA

-  GRANICE OBSZARU OBJĘTEGO PLANEM MIEJSCOWYM
-  IZOLINIA UCIAŹLIWOŚCI CMENTARZA
-  LINIE ROZGRANICZAJĄCE TERENY O RÓŻNYM PRZEZNACZENIU
-  LINIE ROZGRANICZAJĄCE TERENY O RÓŻNYCH ZASADACH ZAGOSPODAROWANIA
-  NIEPRZEKRAČALNE LINIE ZABUDOWY DLA OBIEKTÓW BUDOWLANYCH Z POMIESZCZENIAMI PRZEZNACZONYMI NA STAŁY POBYT LUDZI
-  TERENY USŁUG ZWIĄZANYCH Z RUCHEM SAMOCHODOWYM
-  REJON LOKALIZACJI OBIEKTÓW USŁUGOWYCH ZWIĄZANYCH Z RUCHEM SAMOCHODOWYM
-  REJON LOKALIZACJI USŁUG TURYSTYCZNYCH
-  REJON LOKALIZACJI ZIELENI URZĄDZONEJ ZWIĄZANEJ Z USŁUGAMI TURYSTYCZNYMI
-  REJON LOKALIZACJI DRÓG WEWNĘTRZNYCH
-  REJON LOKALIZACJI DRÓG WEWNĘTRZNYCH I MIEJSC POSTOJOWYCH
-  REJON LOKALIZACJI ZIELENI IZOLACYJNEJ
-  TERENY DRÓG WEWNĘTRZNYCH

ZAŁĄCZNIK NR 1
DO UCHWAŁY NR XXV/205/2009
RADY MIEJSKIEJ W PLESZEWIE
Z DNIA 12 LUTEGO 2009 ROKU